

Direction interdépartementale des routes Atlantique

Bordeaux, le 13 juin 2013

Communication, relations avec les usagers

Affaire suivie par : Sylvie Bonson

sylvie.bonson@developpement-durable.gouv.fr

Tél. 05 57 81 65 13 – Fax : 05 57 81 64 91

www.dir.atlantique.developpement-durable.gouv.fr

Dossier de presse

Régénération de la chaussée


RN 89

Gironde

MONTUSSAN, YVRAC

Sens Libourne vers Bordeaux

du 27 mai au 12 juillet 2013



DESCRIPTION DES TRAVAUX

1. Pourquoi ces travaux ?

La RN 89 supporte un important trafic routier à l'approche de Bordeaux :

- 26 000 véhicules/jour, dans le sens Bordeaux-Libourne
- 27 000 véhicules/jour, dans le sens Libourne-Bordeaux.

Cette charge de trafic conduit à une **dégradation progressive des chaussées** qui, au stade actuel et malgré un entretien courant effectué régulièrement, nécessitent des travaux importants de régénération consistant à reprendre la structure de chaussée sur une épaisseur de 10 à 15 cm.

L'état de dégradations des chaussées a nécessité d'engager dès 2012 la réalisation d'une première tranche de travaux sur la section la plus proche de Bordeaux sur un linéaire d'environ 4 km dans le sens Libourne-Bordeaux.

La deuxième tranche des travaux a débuté le 27 mai 2013 et doit se terminer le 12 juillet 2013.

Elle concerne, **sur un linéaire d'environ 4 km**, la section située **entre les échangeurs n°4 et n°2 dans le sens Libourne-Bordeaux.**

2. En quoi consistent-ils ?

- à régénérer la chaussée de la RN 89 et des bretelles d'entrée et de sortie des échangeurs,
- à élargir les accotements de droite et de gauche,
- à remettre à niveau les dispositifs de retenue.

3. Quelles améliorations vont-ils apporter ?

- amélioration du confort pour les usagers de la RN 89,
- réduction des nuisances sonores,
- amélioration des conditions de sécurité pour les usagers en situation d'arrêt d'urgence et les personnels chargés de l'entretien.



CALENDRIER DES TRAVAUX ET ITINÉRAIRES DE DÉLESTAGE

1. calendrier des travaux

chaque nuit en semaine, depuis le lundi 27 mai 2013 21h jusqu'au vendredi 12 juillet 2013 à 6h :

- les voies de droite ou de gauche pourront être neutralisées successivement – sens Libourne/Bordeaux ou sens Bordeaux/Libourne – les usagers circuleront alors sur la voie restante.

les week-end du vendredi 7 juin 2013 à 21h au dimanche 9 juin 2013 à 15h et du vendredi 21 juin 2013 à 21h au dimanche 23 juin 2013 à 15h :

- la circulation sur la RN89 sera basculée : les usagers circuleront sur la voie de gauche de la chaussée opposée – sens Bordeaux/Libourne – dont chaque voie sera ouverte à un sens de circulation (voir plan des itinéraires de délestage),
- les bretelles d'entrée et de sortie de la RN89 dans l'échangeur n°3 seront fermées,
- la bretelle d'entrée de la RN89 au niveau du Chemin de Courneau sera fermée.

[Carte de phasage des travaux \(Annexe 1\)](#)

2. itinéraires de délestage

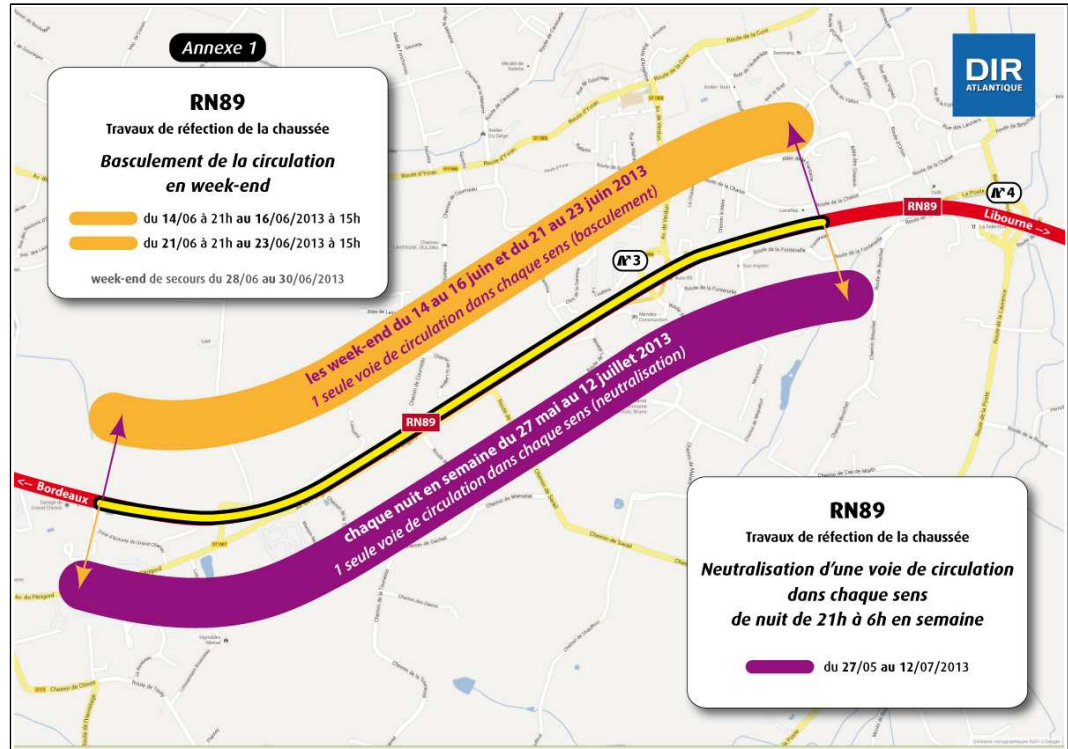
Durant les travaux, **la circulation sur la RN 89 sera maintenue** mais se fera **sur une seule voie dans chaque sens**, ce qui risque de générer des encombrements. **Il est donc proposé** aux usagers d'emprunter entre Bordeaux et Libourne **des itinéraires de délestage qui seront fléchés pendant les périodes de travaux.**

[Itinéraires de délestage général \(Annexe 2\)](#)

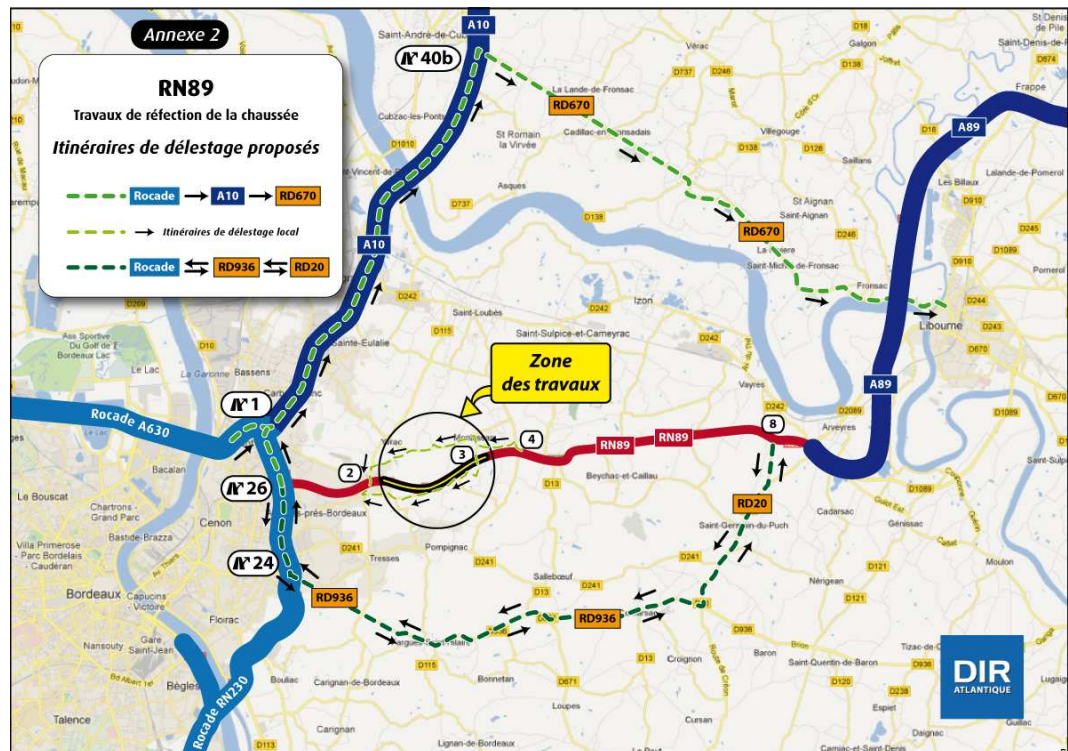
[Itinéraires de délestage local \(Annexe 3\)](#)



Annexe 1 : carte de phasage des travaux



Annexe 2 : itinéraires de délestage général



Annexe 3 : itinéraires de délestage local

