

Schéma directeur de signalisation directionnelle - RCEA - LIMOGES - ANGOULÊME - N520 - N141

SCHÉMA DIRECTEUR DE SIGNALISATION			N520	Document approuvé par décision ministérielle du : 23 mai 2014		
SENS LIMOGES - ANGOULÊME				SENS ANGOULÊME - LIMOGES		
Mentions de filante (vert - blanc)	Mentions de sortie (vert - blanc)	Observations	Diffuseurs	Mentions de filante (vert - blanc)	Mentions de sortie (vert - blanc)	Observations
((POITIERS)) ((ANGOULÊME)) ((PÉRIGUEUX))		Mentions Couzeix et Bellegarde en filante pour assurer la continuité avec l'échangeur 28 de A20 sens Limoges-Angoulême		((SC17 A20)) ((MONTLUÇON)) ((GUÉRET))		
((COUZEIX)) ((<input checked="" type="checkbox"/> BELLEGARDE))	RILHAC-RANCON LIMOGES – NORD CENTRE ROUTIER			((ZÉNITH))	RILHAC-RANCON LIMOGES – NORD BEAUNE LES MINES CENTRE ROUTIER	
ANGOULÊME PÉRIGUEUX <input checked="" type="checkbox"/> BELLEGARDE	POITIERS BELLAC NIEUL COUZEIX		N520/N147 	SC17 A20 MONTLUÇON GUÉRET LIMOGES - NORD ZÉNITH	POITIERS BELLAC COUZEIX <input checked="" type="checkbox"/> LAC DE S ^T PARDOUX	
((NIORT)) ((ANGOULÊME)) ((PÉRIGUEUX))			N520/D35 	((SC17 A20)) ((MONTLUÇON)) ((GUÉRET))		S ^T GENCE pour la liaison venant de D2000
((<input checked="" type="checkbox"/> BELLEGARDE))	S ^T GENCE			((LIMOGES – NORD)) ((ZÉNITH))	S ^T GENCE NIEUL	
((NIORT)) ((ANGOULÊME)) ((PÉRIGUEUX))			N520/D200 	((SC17 A20)) ((MONTLUÇON)) ((GUÉRET))		
	VERNEUIL ^S / VIENNE <input checked="" type="checkbox"/> BELLEGARDE			((LIMOGES - NORD)) ((ZÉNITH))	<input checked="" type="checkbox"/> BELLEGARDE	
NIORT ANGOULÊME	PÉRIGUEUX LIMOGES		N520/D2000/N 141/RD941 carrefour giratoire dénivelée 	SC17 A20 MONTLUÇON GUÉRET	LIMOGES PÉRIGUEUX	D70 : Esther technopole suivre : ZÉNITH
S ^T JUNIEN <input checked="" type="checkbox"/> ORADOUR ^S / GLANE	AIXE ^S / VIENNE			LIMOGES – NORD <input checked="" type="checkbox"/> BELLEGARDE ZÉNITH	AIXE ^S / VIENNE <input checked="" type="checkbox"/> CHU DUPUYTREN	

Schéma directeur de signalisation directionnelle - RCEA - LIMOGES - ANGOULÊME - N520 - N141

SCHÉMA DIRECTEUR DE SIGNALISATION			N141	Document approuvé par décision ministérielle du : 23 mai 2014		
SENS LIMOGES - ANGOULÊME				SENS ANGOULÊME - LIMOGES		
Mentions de filante	Mentions de sortie (blanc)	Observations	Diffuseurs	Mentions de filante	Mentions de sortie (blanc)	Observations
			N141/D941a 	((SC17 A20)) ((MONTLUÇON)) ((GUÉRET)) ((LIMOGES))	VERNEUIL ^S / VIENNE	
((NIORT)) ((ANGOULÊME))	VEYRAC ORADOUR ^S / GLANE		N141/D9 	((SC17 A20)) ((MONTLUÇON)) ((GUÉRET)) ((LIMOGES))	VEYRAC ORADOUR ^S / GLANE	
((S ^T JUNIEN))		D70 : S ^T BRICE <i>suivre</i> : S ^T VICTURNIEN car la continuité ne peut pas être assurée par le CG	N141/D3 	((SC17 A20)) ((MONTLUÇON)) ((GUÉRET)) ((LIMOGES))	S ^T VICTURNIEN	
			N141/D101 	((SC17 A20)) ((MONTLUÇON)) ((GUÉRET)) ((LIMOGES))	SAINT BRICE ^S / VIENNE	
((NIORT)) ((ANGOULÊME))	ROCHECHOUART S ^T JUNIEN MORTEMART CENTRE HOSPITALIER		N141/D675/ D941 	((MONTLUÇON)) ((GUÉRET)) ((LIMOGES))	BELLAC S ^T JUNIEN – EST MORTEMART	

Schéma directeur de signalisation directionnelle - RCEA - LIMOGES - ANGOULÊME - N520 - N141











SCHÉMA DIRECTEUR DE SIGNALISATION			N141	Document approuvé par décision ministérielle du : 23 mai 2014		
SENS LIMOGES - ANGOULÊME				SENS ANGOULÊME - LIMOGES		
Mentions de filante (vert)	Mentions de sortie (vert - blanc)	Observations	Diffuseurs	Mentions de filante	Mentions de sortie (blanc)	Observations
FIN DÉPARTEMENT DE LA HAUTE-VIENNE				FIN DÉPARTEMENT DE LA CHARENTE		
ANGOULÊME	NIORT		N141/D941/ RD943 	((MONTLUÇON)) ((GUÉRET)) ((LIMOGES))		D70 pour indiquer : Z I S ^T JUNIEN Sc 
	CONFOLENS SAILLAT ^S / VIENNE ÉTAGNAC  Château de Rochebrune				S ^T JUNIEN - OUEST SAILLAT ^S / VIENNE  CENTRE HOSPITALIER	
((ANGOULÊME))		Les  THERMES de CHASSENON sont en panneau d'animation dans les deux sens.	N141/VC3 	((MONTLUÇON)) ((GUÉRET)) ((LIMOGES))		
	CHASSENON CHABANAIS LACS DE H ^{TE} CHARENTE				ÉTAGNAC  Château de Rochebrune	
((ANGOULÊME))				((MONTLUÇON)) ((GUÉRET)) ((LIMOGES))		Les  THERMES de CHASSENON sont en panneau d'animation dans les deux sens.
	EXIDEUIL				ROCHECHOUART CHASSENON CHABANAIS EXIDEUIL	
((ANGOULÊME))				((MONTLUÇON)) ((GUÉRET)) ((LIMOGES))		
	NIEUIL ROUMAZIÈRES-LOUBERT				NIEUIL ROUMAZIÈRES-LOUBERT	

Schéma directeur de signalisation directionnelle - RCEA - LIMOGES - ANGOULÊME - N520 - N141










SCHÉMA DIRECTEUR DE SIGNALISATION			N141	Document approuvé par décision ministérielle du : 23 mai 2014		
SENS LIMOGES - ANGOULÊME				SENS ANGOULÊME - LIMOGES		
Mentions de filante	Mentions de sortie (blanc)	Observations	Diffuseurs	Mentions de filante	Mentions de sortie (blanc)	Observations
((ANGOULÊME))			N141/D951 	((MONTLUÇON)) ((GUÉRET)) ((LIMOGES))		
	S ^T CLAUD CHASSENEUIL ^S / BONNIEURE					CONFOLENS S ^T CLAUD
((ANGOULÊME))			N141/D62 	((LIMOGES))		
	MONTEMBOEUF  MÉMORIAL DE LA RÉSISTANCE					CHASSENEUIL ^S / BONNIEURE  MÉMORIAL DE LA RÉSISTANCE
((ANGOULÊME))		aire de service : nom à déterminer	N141/D941 	((LIMOGES))		aire de service : nom à déterminer
	TAPONNAT-FLEURIGNAC <i>aire de service</i>					TAPONNAT-FLEURIGNAC <i>aire de service</i>
((ANGOULÊME))		La Rochefoucauld est labellisé « village étape » par convention préfectorale du 8 juillet 2013 après avis favorable de la DIT du 31 mai 2013.	N141/D6 	((LIMOGES))		
	MONTBRON LA ROCHEFOUCAULD  <i>château de La Rochefoucauld</i>					MONTEMBOEUF LACS DE H ^T E CHARENTE  <i>château de La Rochefoucauld</i>
((ANGOULÊME))			La Bécasse 	((LIMOGES))		La Rochefoucauld est labellisé « village étape » par convention préfectorale du 8 juillet 2013 après avis favorable de la DIT du 31 mai 2013.
	S ^T PROJET <i>aire Claude Bonnier</i>					MONTBRON LA ROCHEFOUCAULD S ^T PROJET <i>aire Claude Bonnier</i>

Schéma directeur de signalisation directionnelle - RCEA - LIMOGES - ANGOULÊME - N520 - N141










SCHÉMA DIRECTEUR DE SIGNALISATION			N141	Document approuvé par décision ministérielle du : 23 mai 2014		
SENS LIMOGES - ANGOULÊME				SENS ANGOULÊME - LIMOGES		
Mentions de filante (vert)	Mentions de sortie (vert - blanc)	Observations	Diffuseurs	Mentions de filante (vert - blanc)	Mentions de sortie (vert - blanc)	Observations
((ANGOULÊME))	ZAE LA BRACONNE		N141/D105 	((LIMOGES))	ZAE LA BRACONNE	
((ANGOULÊME))	MORNAC ZA de la Loge		N141/D941 	((LIMOGES))	MORNAC ZA de la Loge	
ANGOULÊME	BRIE L'ISLE D'ESPAGNAC RUELLE ^S / TOUVRE  ANGOULÊME - COGNAC	ANGOULÊME est mis en filante afin d'éviter la confusion avec l'aéroport	N141/D23 	((LIMOGES))	BRIE RUELLE ^S / TOUVRE	
LA ROCHELLE BORDEAUX POITIERS	PÉRIGUEUX ANGOULÊME - CENTRE	+ panneau D71 (amont) Prochaine sortie : PARC DES EXPOS  ZI N°3 ESPACE C ^{IAL} ET HÔTELIER	N141/D12 	LIMOGES	PÉRIGUEUX	
	ANGOULÊME - NORD CHAMPNIERS GOND-PONTOUVRE  GARE D'ANGOULÊME			RUELLE ^S / TOUVRE	ANGOULÊME - NORD L'ISLE D'ESPAGNAC PARC DES EXPOS  ZI N°3	
				((LIMOGES))		Le Parc des Expos est mis en filante car l'usager a l'impression ici de sortir de la ville
				((RUELLE ^S/ TOUVRE)) ((ANGOULÊME - NORD)) ((PARC DES EXPOS))	GOND-PONTOUVRE ESPACE C ^{IAL} ET HÔTELIER	

Schéma directeur de signalisation directionnelle - RCEA - LIMOGE - ANGOULÊME - N520 - N141

SCHÉMA DIRECTEUR DE SIGNALISATION			N141	Document approuvé par décision ministérielle du : 23 mai 2014		
SENS LIMOGE - ANGOULÊME				SENS ANGOULÊME - LIMOGE		
Mentions de filante (vert - blanc)	Mentions de sortie (vert - blanc)	Observations	Diffuseurs	Mentions de filante	Mentions de sortie	Observations
			N141/N10	Non renseigné : Voir SDS de la RN10		
LA ROCHELLE BORDEAUX COGNAC	POITIERS NIORT					
LA COURONNE S ^T YRIEIX	RUFFEC MANSLE					